



ЯкутСтройПроект

Общество с Ограниченной Ответственностью
«ЯКУТСТРОЙПРОЕКТ»

Заказчик - ООО «СюльдюкарНефтеГаз»

**«ОБУСТРОЙСТВО ЮЖНО-СЮЛЬДЮКАРСКОГО
ЛИЦЕНЗИОННОГО УЧАСТКА. ГАЗОПРОВОД –ОТВОД С АГРС
К ЭНЕРГОКОМПЛЕКСУ»**

***ДОКУМЕНТАЦИЯ ПО ПЛАНИРОВКЕ ТЕРРИТОРИИ
(ПРОЕКТ ПЛАНИРОВКИ ТЕРРИТОРИИ И ПРОЕКТ МЕЖЕВАНИЯ
ТЕРРИТОРИИ) ДЛЯ РАЗМЕЩЕНИЯ ЛИНЕЙНОГО ОБЪЕКТА***

ПРОЕКТ МЕЖЕВАНИЯ ТЕРРИТОРИИ

Раздел 3. Основная часть проекта межевания территории

ЯСП/ ТМН/07-20/ПМТЗ

Том 3

Изм.	№ док.	Подпись	Дата

2020



ЯкутСтройПроект

Общество с Ограниченной Ответственностью
«ЯКУТСТРОЙПРОЕКТ»

Заказчик - ООО «СюльдюкарНефтеГаз»

**«ОБУСТРОЙСТВО ЮЖНО-СЮЛЬДЮКАРСКОГО
ЛИЦЕНЗИОННОГО УЧАСТКА. ГАЗОПРОВОД –ОТВОД С АГРС
К ЭНЕРГОКОМПЛЕКСУ»**

***ДОКУМЕНТАЦИЯ ПО ПЛАНИРОВКЕ ТЕРРИТОРИИ
(ПРОЕКТ ПЛАНИРОВКИ ТЕРРИТОРИИ И ПРОЕКТ МЕЖЕВАНИЯ
ТЕРРИТОРИИ) ДЛЯ РАЗМЕЩЕНИЯ ЛИНЕЙНОГО ОБЪЕКТА***

ПРОЕКТ МЕЖЕВАНИЯ ТЕРРИТОРИИ

Раздел 3. Основная часть проекта межевания территории

ЯСП/ТМН/07-20/ПМТЗ

Том 3

Главный инженер проекта

К. В. Воронцов




Изм.	№ док.	Подпись	Дата

2020

Взам. инв. №	
Подпись и дата	
Инв. № подл.	

Состав проекта межевания территории

ЯСП/ТМН/07-20/ПМТ3	Раздел 3. Основная часть проекта межевания территории
ЯСП/ТМН/07-20/ПМТ3.С	Содержание
	Текстовая часть:
ЯИ/ТИН/66-19/ПМТ3.ТЧ	- Пояснительная записка (Текстовая часть)
	Графическая часть:
ЯСП/ТМН/07-20/ПМТ3.ГЧ	- Чертеж межевания территории
ЯСП/ТМН/07-20/ПМТ4	Раздел 4. Материалы по обоснованию проекта межевания территории
ЯСП/ТМН/07-20/ПМТ4.С	Содержание
	Графическая часть:
ЯСП/ТМН/07-20/ПМТ4.ГЧ1	- Чертеж межевания территории. Границы существующих земельных участков. Границы зон с особыми условиями использования территорий
ЯСП/ТМН/07-20/ПМТ4.ГЧ2	- Чертеж межевания территории. Схема расположения лесного участка

Взам. инв. №	Подпись и дата							ЯСП/ТМН/07-20/ПМТ3.С			
Инв. № подл.		Изм.	Кол.уч.	Лист	№ док.	Подпись	Дата	Содержание	Стадия	Лист	Листов
		Разраб.		Петрусевич			08.2020		П	1	2
		Проверил		Воронцов			08.2020				
		ГИП		Воронцов			08.2020				
								ООО «ЯкутСтройПроект»			

№	Наименование	Стр.
1	2	3
Текстовая часть.		
1	Пояснительная записка	4
1.1	Перечень и сведения о площади образуемых земельных участков, в том числе возможные способы их образования	5
1.2	Перечень и сведения о площади образуемых земельных участков, которые будут отнесены к территориям общего пользования или имуществу общего пользования, в том числе в отношении которых предполагаются резервирование и (или) изъятие для государственных или муниципальных нужд	10
1.3	Вид разрешенного использования образуемых земельных участков в соответствии с проектом планировки территории в случаях, предусмотренных настоящим Градостроительным кодексом.	11
1.4	Целевое назначение лесов, вид (виды) разрешенного использования лесного участка, количественные и качественные характеристики лесного участка, сведения о нахождении лесного участка в границах особо защитных участков лесов (в случае, если подготовка проекта межевания территории осуществляется в целях определения местоположения границ, образуемых и (или) изменяемых лесных участков).	11
2	Сведения о границах территории, в отношении которой утвержден проект межевания, содержащие перечень координат характерных точек этих границ в системе координат, используемой для ведения Единого государственного реестра недвижимости. Координаты характерных точек границ территории, в отношении которой утвержден проект межевания, определяются в соответствии с требованиями к точности определения координат характерных точек границ, установленных в соответствии с настоящим Кодексом для территориальных зон.	17
3	Границы публичных сервитутов	17
Графическая часть		
1	Чертеж межевания территории	18

Взам. инв. №

Подпись и дата

Инв. № подл.

Изм.	Кол.уч.	Лист	№ док.	Подпись	Дата

ЯСП/ТМН/07-20/ПМТЗ.С

Лист

2

1. Пояснительная записка

Документация по планировке территории (проект планировки территории и проект межевания территории) для размещения линейного объекта, разработан в соответствии с приказом от 20.08.2020 № 131 Управления архитектуры и градостроительства при Главе Республики Саха (Якутия) «Обустройство Южно-Сюльдюкарского лицензионного участка. Газопровод-отвод с АГРС к Энергокомплексу».

Проект межевания территории подготовлен в отношении территории, необходимой для размещения объекта: «Обустройство Южно-Сюльдюкарского лицензионного участка. Газопровод-отвод с АГРС к Энергокомплексу», в целях определения местоположения границ образуемых земельных участков и площади земельных участков, необходимых для строительства объектов и установления зон с особыми условиями использования территории (если это необходимо в соответствии с законодательством РФ).

Проект межевания территории разработан в соответствии со следующей законодательно-нормативной и методической документацией и исходными данными:

- Градостроительный кодекс Российской Федерации (№ 190-ФЗ от 29.12.2004 г.);
- Земельный кодекс РФ (№ 136-ФЗ от 25.10.2001 г.);
- Лесной кодекс РФ (№200-ФЗ от 04.12.2006 г.);
- Федеральный закон «О недрах» (№ 2395-1 от 21.02.1992 г.);
- СП 42.13330.2016 «Градостроительство. Планировка и застройка городских и сельских поселений» (актуализированная редакция СНиП 2.07.01-89*);
- СНиП 1-04-2003 «Инструкция о порядке разработки, экспертизы и утверждения градостроительной документации»;
- СанПиН 2.2.1/2.1.1.1200-03 «Санитарно-защитные зоны и санитарная классификация предприятий, сооружений и иных объектов»;
- Сведений, содержащихся в едином государственном реестре недвижимости об объектах недвижимости;
- Распоряжение Главы РС(Я) от 04.12.2019 N 700-РГ "Об утверждении лесного плана Республики Саха (Якутия) на период 2019-2028 г."

Взам. инв. №						
Подпись и дата						
Инв. № подл.	ЯСП/ТМН/07-20/ПМТЗ.ТЧ					
	Изм.	Кол.уч.	Лист	№ док.	Подпись	Дата
	Разраб.		Петрусевич			08.2020
	Проверил		Воронцов			08.2020
	ГИП		Воронцов			08.2020
Пояснительная записка						
			Стадия	Лист	Листов	
			П	1	11	
ООО «ЯкутСтройПроект»						

- Схемы территориального планирования Мирнинского района Республики Саха (Якутия), от 09.12.2019, опубликованные на сайте Муниципального образования «Мирнинский район» (алмазный–край.рф).

В качестве топографической основы были использованы комплексные инженерные изыскания по объекту «Обустройство Южно-Сюльдюкарского лицензионного участка. Газопровод-отвод с АГРС к Энергокомплексу», выполненные в июле-августе 2019 г. ООО «ЯкутСтройИзыскания».

1.1 Перечень и сведения о площади образуемых земельных участков, в том числе возможные способы их образования

Проектируемый линейный объект «Обустройство Южно-Сюльдюкарского лицензионного участка. Газопровод-отвод с АГРС к Энергокомплексу» расположен на территории муниципального образования «Город Мирный» Мирнинского района, Республики Саха (Якутия) на землях лесного фонда, в кадастровом квартале 14:16:0501001.

В соответствии с проектом планировки территории для размещения линейного объекта: «Обустройство Южно-Сюльдюкарского лицензионного участка. Газопровод-отвод с АГРС к Энергокомплексу» и сведениям полученным из единого государственного реестра недвижимости, выданные Управлением Федеральной службы государственной регистрации, кадастра и картографии по Республике Саха (Якутия), проектом межевания территории определены границы образуемых земельных участков, предназначенных для размещения линейного объекта: «Обустройство Южно-Сюльдюкарского лицензионного участка. Газопровод-отвод с АГРС к Энергокомплексу».

Образованию подлежат земельные участки (части земельных участков), которые попадают в границы зоны планируемого размещения объекта, установленные проектом планировки территории.

Условные номера образуемых земельных участков (частей земельных участков), отображены на *Чертеже межевания территории (шифр: ЯСП/ТМН/07-20/ПМТЗ.ГЧ)*.

Перечень земельных участков (земель), согласно сведениям ЕГРН, затрагиваемых при размещении линейного объекта «Обустройство Южно-Сюльдюкарского лицензионного участка. Газопровод-отвод с АГРС к Энергокомплексу» приведен в таблице № 1.1.1

Взам. инв. №	
Подпись и дата	
Инв. № подл.	

							ЯСП/ТМН/07-20/ПМТЗ.С	Лист
								4
Изм.	Кол.уч.	Лист	№ док.	Подпись	Дата			

Таблица № 1.1.1 - Параметры проектируемой территории для размещения линейного объекта «Нефтепровод «Южно-Сюльдюкарский ЛУ - ПСП АО «РНГ» (1-й участок строительства):

№ п/п	Обозначение образуемого земельного участка	Способ образования /способы образования	Категория земель/Правообладатель/ Землепользователь	Устанавливаемый вид разрешенного использования земельного участка	Местоположение	Площадь, кв.м.
Площадь, подлежащая межеванию						69299
в том числе, под постоянный отвод (долгосрочная аренда)						26167
1	1183:3У1	образование путем раздела исходного земельного участка с кадастровым номером 14:16:050101:1183, с сохранением исходного в измененных границах	Земли лесного фонда/ РФ (Министерство экологии, природопользования и лесного хозяйства РС(Я) / ООО "СюльдюкарНефтеГаз" (договор аренды №651 15.07.2019, до 13.02.2038)	7.5 Трубопроводный транспорт;	Республика Саха (Якутия), МО «Мирнинский район», земли лесного фонда Мирнинского лесничества, Мирнинское участковое лесничество, эксплуатационные леса, в квартале № 9 выдел 20.	2709
2	:1183:3У2	образование путем раздела исходного земельного участка с кадастровым номером 14:16:050101:1183, с сохранением исходного в измененных границах	Земли лесного фонда/ РФ (Министерство экологии, природопользования и лесного хозяйства РС(Я) / ООО "СюльдюкарНефтеГаз" (договор аренды №651 15.07.2019, до 13.02.2038)	7.5 Трубопроводный транспорт;	Республика Саха (Якутия), МО «Мирнинский район», земли лесного фонда Мирнинского лесничества, Мирнинское участковое лесничество, эксплуатационные леса, в квартале № 9 выдел 20.	364
3	:1183:3У3	образование путем раздела исходного земельного участка с кадастровым номером 14:16:050101:1183 с сохранением исходного в измененных границах	Земли лесного фонда/ РФ (Министерство экологии, природопользования и лесного хозяйства РС(Я) / ООО "СюльдюкарНефтеГаз" (договор аренды №651 15.07.2019, до 13.02.2038)	7.5 Трубопроводный транспорт;	Республика Саха (Якутия), МО «Мирнинский район», земли лесного фонда Мирнинского лесничества, Мирнинское участковое лесничество, эксплуатационные леса, в квартале № 9 выдел 20.	904
4	:1171:3У1	образование путем раздела исходного земельного участка с кадастровым номером 14:16:050101:1171 с сохранением исходного в измененных границах	Земли лесного фонда/ РФ (Министерство экологии, природопользования и лесного хозяйства РС(Я) / ООО "СюльдюкарНефтеГаз" (договор аренды №26 от 24.01.2019, до 13.02.2038)	7.5 Трубопроводный транспорт;	Республика Саха (Якутия), МО «Мирнинский район», земли лесного фонда Мирнинского лесничества, Мирнинское участковое лесничество, эксплуатационные леса, в квартале № 9 выдел 20.	209
5	14:16:000000:11:3У1	образование путем раздела исходного земельного участка с кадастровым номером 14:16:000000:11 с сохранением исходного в измененных границах	Земли лесного фонда/ РФ (Министерство экологии, природопользования и лесного хозяйства РС(Я)	7.5 Трубопроводный транспорт;	Республика Саха (Якутия), МО «Мирнинский район», земли лесного фонда Мирнинского лесничества, Мирнинское участковое лесничество, эксплуатационные леса, в квартале № 9 выдел 20.	58
6	:1203:3У1	образование путем раздела исходного земельного участка с кадастровым номером 14:16:050101:1203 с сохранением исходного в измененных границах	Земли лесного фонда/ РФ (Министерство экологии, природопользования и лесного хозяйства РС(Я)/ ООО "СюльдюкарНефтеГаз" (договор аренды	7.5 Трубопроводный транспорт;	Республика Саха (Якутия), МО «Мирнинский район», земли лесного фонда Мирнинского лесничества, Мирнинское участковое лесничество, эксплуатационные леса, в квартале № 9 выдел 30.	21902
7	:3У1	образованием земельного участка из земель, находящихся в государственной или муниципальной собственности	Земли лесного фонда/ Собственность РФ (Министерство экологии, природопользования и лесного хозяйства РС(Я)	7.5 Трубопроводный транспорт;	Республика Саха (Якутия), МО «Мирнинский район», земли лесного фонда Мирнинского лесничества, Мирнинское участковое лесничество, эксплуатационные леса, в квартале № 9 выдел 20.	21
						43132

*Взам. инв. №

Подпись и дата

Инв. № подл.

Изм.	Кол.уч.	Лист	№ док.	Подпись	Дата
------	---------	------	--------	---------	------

ЯСП/ТМН/07-20/ПМТЗ.ТЧ

в том числе, под временный отвод (аренда на период строительства)						
7	:1203/чзу1	образование части земельного участка с кадастровым номером 14:16:050101:1203/ образование путем раздела исходного земельного участка с кадастровым номером 14:16:050101:1203 с сохранением исходного в измененных границах*	Земли лесного фонда/ Собственность РФ (Министерство экологии, природопользования и лесного хозяйства РС(Я)/ ООО "СюльдюкарНефтеГаз" (договор аренды)	-	Республика Саха (Якутия), МО «Мирнинский район», земли лесного фонда Мирнинского лесничества, Мирнинское участковое лесничество, эксплуатационные леса, в квартале № 9 выдел 30. **	760
8	:1180/чзу1	образование части земельного участка с кадастровым номером 14:16:050101:1180/ образование путем раздела исходного земельного участка с кадастровым номером 14:16:050101:1180 с сохранением исходного в измененных границах*	Земли лесного фонда/РФ (Министерство экологии, природопользования и лесного хозяйства РС(Я) / ООО "СюльдюкарНефтеГаз" (договор аренды №292 от 19.04.2019, до 13.02.2038)	-	Республика Саха (Якутия), МО «Мирнинский район», земли лесного фонда Мирнинского лесничества, Мирнинское участковое лесничество, эксплуатационные леса, в квартале № 9 выдел 20, 30. **	7798
9	:1183/чзу1	образование части земельного участка с кадастровым номером 14:16:050101:1183/ образование путем раздела исходного земельного участка с кадастровым номером 14:16:050101:1183 с сохранением исходного в измененных границах*	Земли лесного фонда/РФ (Министерство экологии, природопользования и лесного хозяйства РС(Я) / ООО "СюльдюкарНефтеГаз" (договор аренды №651 15.07.2019, до 13.02.2038)	-	Республика Саха (Якутия), МО «Мирнинский район», земли лесного фонда Мирнинского лесничества, Мирнинское участковое лесничество, эксплуатационные леса, в квартале № 9 выдел 20, 30. **	25711
10	:1171/чзу1	образование части земельного участка с кадастровым номером 14:16:050101:1171/ образование путем раздела исходного земельного участка с кадастровым номером 14:16:050101:1171 с сохранением исходного в измененных границах*	Земли лесного фонда/РФ (Министерство экологии, природопользования и лесного хозяйства РС(Я) / ООО "СюльдюкарНефтеГаз" (договор аренды №26 от 24.01.2019, до 13.02.2038)	-	Республика Саха (Якутия), МО «Мирнинский район», земли лесного фонда Мирнинского лесничества, Мирнинское участковое лесничество, эксплуатационные леса, в квартале № 9 выдел 20, 30. **	583
11	:1035/чзу1	образование части земельного участка с кадастровым номером 14:16:050101:1035/ образование путем раздела исходного земельного участка с кадастровым номером 14:16:050101:1035 с сохранением исходного в измененных границах*	Земли лесного фонда/РФ (Министерство экологии, природопользования и лесного хозяйства РС(Я) / ООО "СюльдюкарНефтеГаз" (договор аренды № 90 от 19.02.2019, до 31.12.2021)	-	Республика Саха (Якутия), МО «Мирнинский район», земли лесного фонда Мирнинского лесничества, Мирнинское участковое лесничество, эксплуатационные леса, в квартале № 9 выдел 20. **	5540
12	:ЗУ2	образованием земельного участка из земель, находящихся в государственной или муниципальной собственности	Земли лесного фонда/РФ (Министерство экологии, природопользования и лесного хозяйства РС(Я))	7.5 Трубопроводный транспорт	Республика Саха (Якутия), МО «Мирнинский район», земли лесного фонда Мирнинского лесничества, Мирнинское участковое лесничество, эксплуатационные леса, в квартале № 9 выдел 20.	83
13	:11/чзу1 *	образование части земельного участка с кадастровым номером 14:16:050101:11	Земли промышленности/РФ (Муниципальное образование "Мирнинский район" Республика Саха (Якутия)	-	-	1588
14	:11/чзу2 *	образование части земельного участка с кадастровым номером 14:16:050101:11	-	-	-	521
15	14:16:000000:11/чзу1	образование части земельного участка с кадастровым номером 14:16:000000:11/ образование путем раздела исходного земельного участка с кадастровым номером 14:16:000000:11 с сохранением исходного в измененных границах8	Земли лесного фонда/РФ (Министерство экологии, природопользования и лесного хозяйства РС(Я))	-	Республика Саха (Якутия), МО «Мирнинский район», земли лесного фонда Мирнинского лесничества, Мирнинское участковое лесничество, эксплуатационные леса, в квартале № 9 выдел 20. **	548
ИТОГО, общая площадь, необходимая для размещения объекта: «Обустройство Южно-Сюльдюкарского лицензионного участка. Газопровод-отвод с АГРС к Энергокомплексу»						69299

*Взам. инв. №
Подпись и дата
Инв. № подл.

Изм.	Кол.уч.	Лист	№ док.	Подпись	Дата
------	---------	------	--------	---------	------

ЯСП/ТМН/07-20/ПМТЗ.ТЧ

- * - после постановки частей :11/чзу1 и :11/чзу2 земельного участка с кадастровым номером 14:16:050101:11 – соглашение о заключении сервитута с правообладателем земельного участка (в соответствии с техническими условиями – Приложение 14 Том 2. Раздел 2. Материалы по обоснованию проекта планировки территории)

После ввода объекта в эксплуатацию и перевода земель из категории земель - земли лесного фонда в категорию земель - земли промышленности, энергетики, транспорта, связи, радиовещания, телевидения, информатики, земли для обеспечения космической деятельности, земли обороны, безопасности и земли иного специального назначения; вид разрешенного использования земельных участков, образованных под постоянный отвод (долгосрочная аренда): 7.5 Трубопроводный транспорт; местоположение: Республика Саха (Якутия), МО «Город Мирный».

Площади и координаты образуемых земельных участков могут быть уточнены при выполнении кадастровых работ, при этом площадь образуемого земельного участка, указанного в межевом плане, не должна отличаться от площади такого земельного участка, указанной в настоящем проекте межевания территории более чем на десять процентов.

Площади отвода земель для размещения объекта проектирования установлены с учетом принятых проектных решений, выполненных проектной организацией ООО «ЯкутСтройПроект», на землях лесного фонда и землях промышленности.

Общая площадь, необходимая для размещения линейного объекта: «Обустройство Южно-Сюльдюкарского лицензионного участка. Газопровод-отвод с АГРС к Энергокомплексу» (выполнение работ по строительству) составила 69299 кв.м., в том числе на землях лесного фонда – 6,7190 кв.м., на землях промышленности – 0,2109 кв.м.

*Взам. инв. №	
Подпись и дата	
Инв. № подл.	

Изм.	Кол.уч.	Лист	№ док.	Подпись	Дата

ЯСП/ТМН/07-20/ПМТЗ.ТЧ

Необходимость размещения проектируемого объекта на землях лесного фонда обосновывается технологической схемой разработки месторождения и размещением объектов на местности. Земли промышленности представлены пересекаемой автомобильной дорогой общего пользования муниципального значения «Подъезд к п.Светлый» на ПК1.

Размещение объектов на землях водного фонда и на особо охраняемых природных территориях не предусматривается.

Границы земельных участков размещения объекта определены, исходя из условий минимальной площади занятия земель и оптимальной ширины строительной полосы, по действующим нормам. Расположение проектируемых объектов обусловлено необходимостью обеспечить наименьшее воздействие на окружающую природную среду, использовать инфраструктуру существующих объектов и минимизировать потребность в земельных ресурсах при строительстве объекта.

Проектируемый объект расположен вне зон охраны и защитных зон объектов культурного наследия. Публичные сервитуты в границах межевания отсутствуют. Земли сельскохозяйственного назначения, особо охраняемых природных территорий на участках проведения работ отсутствуют.

Объект расположен на территории муниципального образования «Город Мирный» Мирнинского района, Республики Саха (Якутия), на землях лесного фонда в кадастровом квартале 14:16:050101, на Южно-Сюльдюкарском лицензионном участке. Лицензией на право пользования лицензионного участка владеет ООО «СюльдюкарНефтеГаз». (Лицензии на право пользования недрами ЯКУ №15612 НР, выданная управлением по недропользованию по Республики Саха (Якутия), рег.№ 6538/ЯКУ 15612 НЗ от 17.09.2013).

Зоны с особыми условиями использования на проектируемого объекта представлены:

- охранной зоной проектируемого трубопровода,
- санитарно-защитной зоной площадки АГРС (Энергокомплекс с АГРС);

отображены на *Чертеже межевания территории. Границы существующих земельных участков. Границы зон с особыми условиями использования территорий. (шифр: ЯСП/ТМН/07-20/ПМТ4.ГЧ1).*

Граница зоны с особыми условиями использования территорий, определена согласно требованиям, установленным в правилах охраны магистральных трубопроводов (утв. постановлением Госгортехнадзора РФ от 24 апреля 1992 г. N 9) (утв. Заместителем Министра топлива и энергетики 29 апреля 1992 г.), согласно п.7.3 СП 284.1325800.2016, охранная зона проектируемого трубопровода принята 25 м от оси трубопровода в каждую сторону.

Взам. инв. №	
Подпись и дата	
Инв. № подл.	

						ЯСП/ТМН/07-20/ПМТ3.ТЧ	Лист
							6
Изм.	Кол.уч.	Лист	№ док.	Подпись	Дата		

Размер санитарно-защитной зоны: 300 м. (согласно п.7.1.14 СанПиН2.2.1/2.1.1.1200-03).

1.2 Перечень и сведения о площади образуемых земельных участков, которые будут отнесены к территориям общего пользования или имуществу общего пользования, в том числе в отношении которых предполагаются резервирование и (или) изъятие для государственных или муниципальных нужд.

Проектом межевания не предусмотрено образование земельных участков, которые будут отнесены к территориям общего пользования или имуществу общего пользования, в том числе в отношении которых предполагается резервирование и (или) изъятие для государственных или муниципальных нужд.

1.3 Вид разрешенного использования образуемых земельных участков в соответствии с проектом планировки территории в случаях, предусмотренных Лесным Кодексом Российской Федерации.

Проектируемый лесной участок расположен на территории Республики Саха (Якутия), Мирнинский район, МО «Город Мирный» на землях лесного фонда Мирнинского участкового лесничества Мирнинского лесничества, в эксплуатационных лесах.

Вид использования лесов: строительство, реконструкция, эксплуатация линейных объектов; (ст.25 п.1 пп.13 Лесного кодекса Российской Федерации).

1.4 Целевое назначение лесов, вид (виды) разрешенного использования лесного участка, количественные и качественные характеристики лесного участка, сведения о нахождении лесного участка в границах особо защитных участков лесов (в случае, если подготовка проекта межевания территории осуществляется в целях определения местоположения границ, образуемых и (или) изменяемых лесных участков).

В соответствии с приказом Федерального агентства лесного хозяйства от 22 декабря 2008 г. № 400 "Об определении количества лесничеств на территории Республики Саха (Якутия) и установлении их границ" на территории Республики Саха (Якутия) Мирнинское участковое лесничество входит в состав Мирнинского лесничества.

Изм.	Кол.уч.	Лист	№ док.	Подпись	Дата	ЯСП/ТМН/07-20/ПМТЗ.ТЧ	Лист
							7
Взам. инв. №							
Подпись и дата							
Инд. № подл.							

Проектируемый объект расположен на территории Мирнинского лесничества Мирнинского участкового в кварталах №№ 9 (части выделов 20, 30) границы размещения отображены на *Чертеже межевания территории. Границы расположения лесного участка (шифр: ЯСП/ТМН/07-20/ПМТ4.ГЧ2).*

На момент проектирования лесного участка, на территории Мирнинского лесничества распространяется действие лесохозяйственного регламента, утвержденного приказом Министерства экологии, природопользования и лесного хозяйства Республики Саха (Якутия) от 25.10.2018 № 01-05/1-550, внесены изменения от 13.08.2019 № 01-05/1-587. Леса на территории Республики Саха (Якутия) в соответствии со статьей 8 Федерального закона от 04.12.2006 N 201-ФЗ «О введении в действие Лесного кодекса Российской Федерации» отнесены к эксплуатационным, защитным, резервным лесам, что отражено в Лесном плане Республики Саха (Якутия), утвержденном распоряжением Главы РС(Я) от 04.12.2019 N 700-РГ "Об утверждении лесного плана Республики Саха (Якутия) на период 2019-2028 г." и лесохозяйственном регламенте Мирнинского лесничества.

Целевое назначение лесов.

Согласно документам лесного планирования, квартал №№ 9 Мирнинского лесничества Мирнинского участкового лесничества, в котором расположен проектируемый лесной участок, относятся к эксплуатационным лесам.

Количественные и качественные характеристики проектируемого лесного участка.

Количественные и качественные характеристики проектируемого лесного участка составляются на основании данных государственного лесного реестра и натурного обследования.

Таблица №1.4.1. Распределение земель.

Общая площадь, всего	В том числе									
	лесные земли					нелесные земли				
	покрытые лесной растительностью, всего	в том числе, в том числе, покрытые лесными культурами	лесные питомники, плантации	непокрытые лесной растительностью	итого	дороги	просеки	болота	другие	итого
1	2	3	4	5	6	7	8	9	10	11
6,7190	4,2047	-	-	2,5143	6,7190	-	-	-	-	-

Изм.	Кол.уч.	Лист	№ док.	Подпись	Дата	ЯСП/ТМН/07-20/ПМТ3.ГЧ	Лист
							8
Изм.	Кол.уч.	Лист	№ док.	Подпись	Дата	ЯСП/ТМН/07-20/ПМТ3.ГЧ	Лист
							8

Таблица №1.4.2. Характеристики насаждений проектируемого лесного участка

Участковое лесничество	кв ар та ла	оме Р выд ела	Состав насаждения или характеристика лесного участка при отсутствии насаждения	Площадь (га)/запас древесины при наличии (куб.м.)	в том числе по группам возраста древостоя (га/куб.м)									
					молодняки	средневозрастные	приспевающие	спелые и перестойные						
1	2	3	4	5	6	7	8	9						
эксплуатационные леса														
Мирнинское	9	20	10л	4,2047	294	-	-	-	-	-	-	4,2047	294	
		30	Редина 10л	2,5143	101	-	-	-	-	-	-	-	2,5143	101
	Занятые лесом земли			4,2047	294	-	-	-	-	-	-	-	4,2047	294
	Не занятые лесом земли (Редина)			2,5143	101	-	-	-	-	-	-	-	2,5143	101
	Итого по кварталу №9			6,7190	395	-	-	-	-	-	-	-	6,7190	395
Итого по эксплуатационным лесам				6,7190	395	-	-	-	-	-	-	6,7190	395	
ВСЕГО на лесном участке	занятые лесом			4,2047	294	-	-	-	-	-	-	4,2047	294	
	Не занятые лесом земли (Редина)			2,5143	101	-	-	-	-	-	-	2,5143	101	
	Всего			6,7190	395	-	-	-	-	-	-	-	6,7190	395

Таблица №1.4.3. Средние таксационные показатели насаждений проектируемого лесного участка

Целевое назначение лесов	Хозяйство, преобладающая порода	Состав насаждений	Возраст	Бонитет	Полнота	Средний запас древесины, куб.м/га		
						Средневозрастные	Приспевающие	Спелые и переспелые
1	2	3	4	5	6	8	9	10
Эксплуатационные	Хвойное, Л	10Л	160	5а	0,3	-	-	59

Таблица 1.4.4. Виды и объемы использования лесов на проектируемом лесном участке

Целевое назначение лесов	Хозяйство (хвойное, твердолиственное, мягколиственное), преобладающая порода	Площадь	Единица измерения	Объемы использования лесов (изъятия лесных ресурсов)
1	2	3	4	5
Вид использования лесов - строительство, реконструкция, эксплуатация линейных объектов.				
Цель предоставления лесов - «Обустройство Южно-Сюльдюкарского лицензионного участка. Газопровод-отвод с АГРС к Энергокомплексу»				
Эксплуатационные	Хвойное	6,7190	куб.м	395

Взам. инв. №							Лист
Подпись и дата							Лист
Инв. № подл.							Лист
Изм.	Кол.уч.	Лист	№ док.	Подпись	Дата	ЯСП/ТМН/07-20/ПМТЗ.ТЧ	
							9

Виды разрешенного использования лесов на проектируемом лесном участке. в кварталах №№ 9 Мирнинского лесничества Мирнинского участкового лесничества на проектируемом лесном участке:

- строительство, реконструкция, эксплуатации линейных объектов;

Сведения об обременениях проектируемого лесного участка. По данным государственного лесного реестра квартал 9 выделы/части выделов 20, 30 Мирнинского лесничества Мирнинского участкового лесничества имеют обременения по договорам аренды №651 15.07.2019, №26 от 24.01.2019, №292 от 19.04.2019, №26 от 24.01.2019, № 90 от 19.02.2019.

Сведения об ограничениях использования лесов. С учетом целевого назначения и правового режима лесов, установленного лесным законодательством Российской Федерации, лесохозяйственным регламентом Мирнинского лесничества Мирнинского участкового лесничества предусмотрены следующие ограничения в использовании лесов:

_____.

Сведения о наличии зданий, сооружений, объектов, связанных с созданием лесной инфраструктуры и объектов, не связанных с созданием лесной инфраструктуры на проектируемом участке

№ п/п	Участковое лесничество	Номер квартала	Номер выдела	Площадь объекта, га	Наименование объекта
1	2	3	4	5	6
-	-	-	-	-	-

Сведения о наличии на проектируемом лесном участке особо защитных участков лесов, особо охраняемых природных территорий, зон с особыми условиями использования территорий. Согласно данным государственного лесного реестра на проектируемом лесном участке не существуют особо защитные участки лесов (ОЗУ), особо охраняемые природные территории (ООПТ).

№ п/п	Участковое лесничество	Номер квартала	Номер выдела	Виды ОЗУ, наименование ООПТ, виды зон с особыми условиями использования территорий	Общая площадь, га
1	2	3	4	5	6

Изм.	Кол.уч.	Лист	№ док.	Подпись	Дата

-	-	-	-	-	
---	---	---	---	---	--

Проектирование вида использования лесов лесного участка. Согласно лесохозяйственному регламенту Мирнинского лесничества Мирнинского участкового лесничества квартал 9 выделы/части выделов 20,30 Мирнинского лесничества Мирнинского участкового лесничества, в границах которого расположен проектируемый лесной участок, относится к зоне планируемого освоения лесов для строительства, реконструкции, эксплуатации линейных объектов.

- 2. Сведения о границах территории, в отношении которой утвержден проект межевания, содержащие перечень координат характерных точек этих границ в системе координат, используемой для ведения Единого государственного реестра недвижимости. Координаты характерных точек границ территории, в отношении которой утвержден проект межевания, определяются в соответствии с требованиями к точности определения координат характерных точек границ, установленных в соответствии с настоящим Кодексом для территориальных зон.**

Координаты поворотных точек границ образуемых земельных участков, в системе координат МСК-14 зона 6 (приводятся на Чертеже межевания территории).

3. Границы публичных сервитутов

Публичные сервитуты в границах межевания отсутствуют. Земли сельскохозяйственного назначения, особо охраняемых природных территорий на участках проведения работ отсутствуют.

Инв. № подл.	Подпись и дата	Взам. инв. №							ЯСП/ТМН/07-20/ПМТЗ.ТЧ	Лист
										11
			Изм.	Кол.уч.	Лист	№ док.	Подпись	Дата		






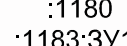


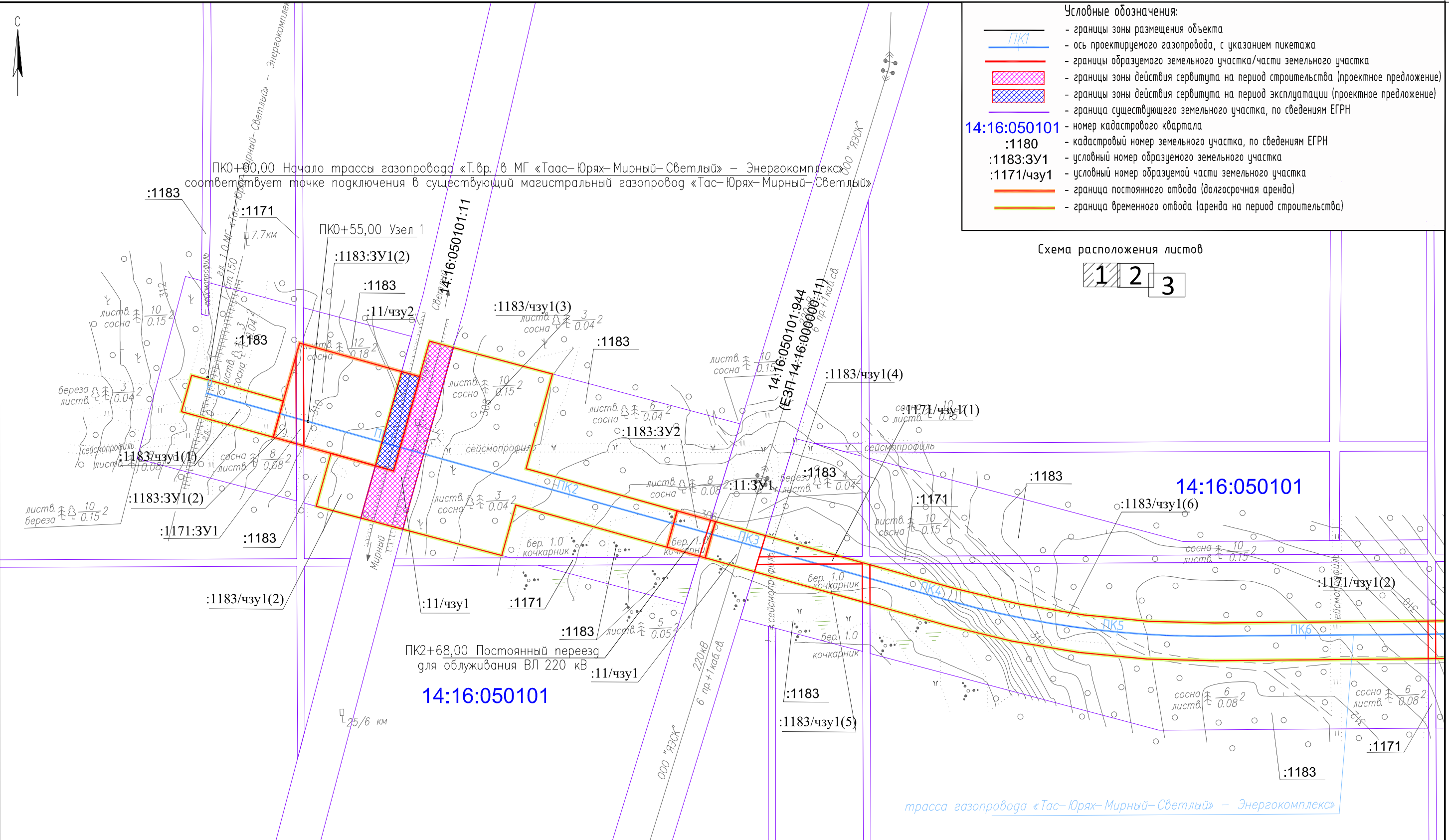
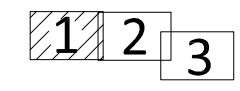
- Условные обозначения:**
-  - границы зоны размещения объекта
 -  - ось проектируемого газопровода, с указанием пикетажа
 -  - границы образуемого земельного участка/части земельного участка
 -  - границы зоны действия сервитута на период строительства (проектное предложение)
 -  - границы зоны действия сервитута на период эксплуатации (проектное предложение)
 -  - граница существующего земельного участка, по сведениям ЕГРН
 -  - граница постоянного отвода (долгосрочная аренда)
 -  - граница временного отвода (аренда на период строительства)
- 14:16:050101 - номер кадастрового квартала
 :1183 - кадастровый номер земельного участка, по сведениям ЕГРН
 :1183:ЗУ1 - условный номер образуемого земельного участка
 :1171/чзу1 - условный номер образуемой части земельного участка

Схема расположения листов



Согласовано	
Взам. инв. №	
Подпись и дата	
Инв. № подл.	

Примечание:

1. Система координат: МСК-14, зона 6, 6 градусная;
2. Зоны действия публичных сервитутов на территории межевания отсутствуют;
3. Действующие красные линии в пределах межевания территории отсутствуют;
4. Территории общего пользования в пределах межевания территории отсутствуют;
5. Земельные участки, предполагаемые к изъятию для государственных или муниципальных нужд - отсутствуют;
6. Красные линии не устанавливаются.

Изм.	Кол.уч	Лист	Ндок.	Подп.	Дата
Разраб.		Петрусевич		<i>[Signature]</i>	08.2020
Проверил		Воронцов		<i>[Signature]</i>	08.2020
Н.контр.					
ГИП		Воронцов		<i>[Signature]</i>	08.2020

ЯСП/ТМН/07-20/ПМТЗ.ГЧ

Документация по планировке территории (проект планировки и проект межевания территории) для размещения линейного объекта: «Обустройство Южно-Сюльдюкарского лицензионного участка. Газопровод-отвод с АГРС к Энергокомплексу»

Том 3		Стадия	Лист	Листов
Проект межевания территории		П	1	5
Графическая часть				

Чертеж межевания территории М 1:2 000

ООО "ЯкутСтройПроект"

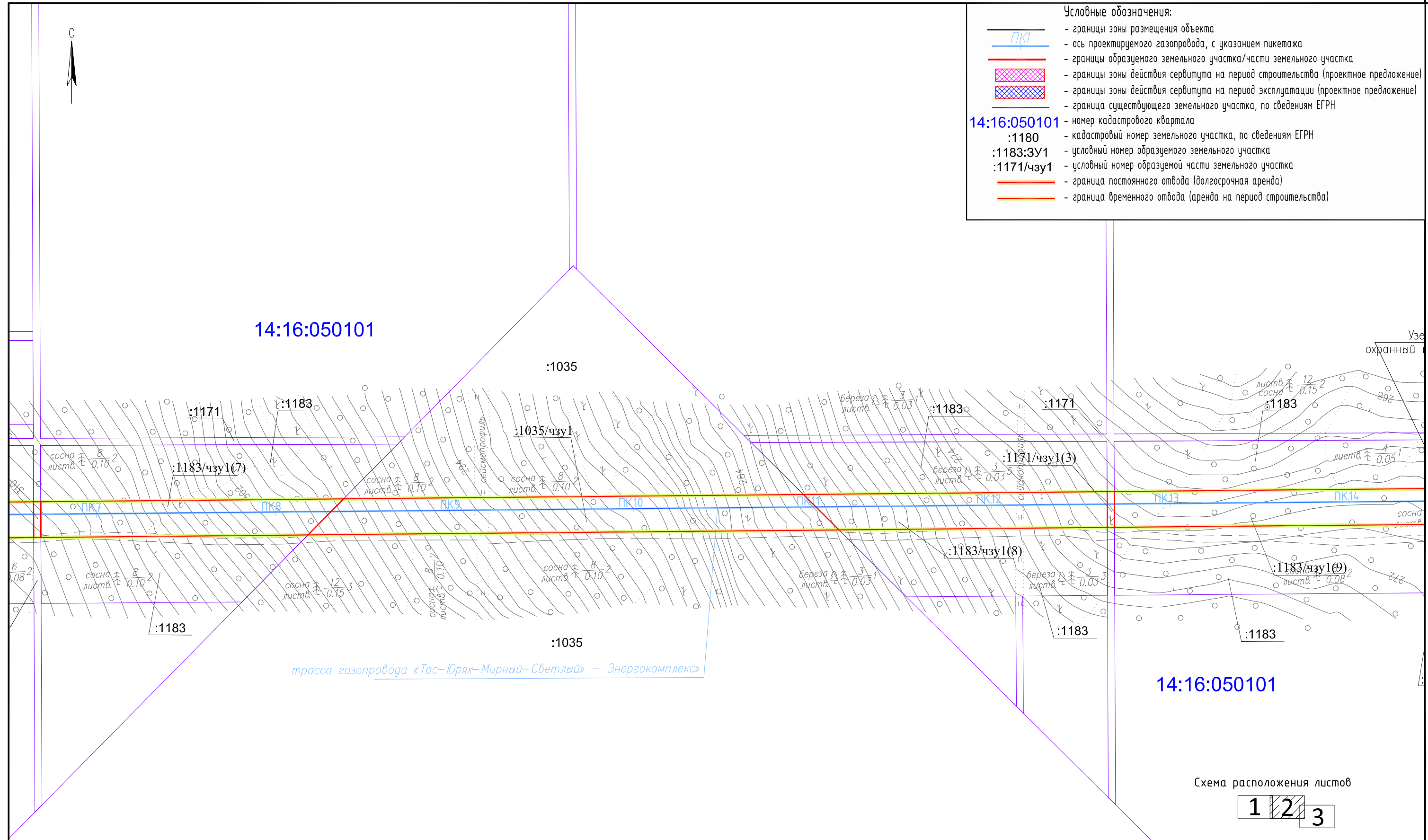


Условные обозначения:

- границы зоны размещения объекта
- ось проектируемого газопровода, с указанием пикетажа
- границы образуемого земельного участка/части земельного участка
- границы зоны действия сервитута на период строительства (проектное предложение)
- границы зоны действия сервитута на период эксплуатации (проектное предложение)
- граница существующего земельного участка, по сведениям ЕГРН

14:16:050101 - номер кадастрового квартала
:1180 - кадастровый номер земельного участка, по сведениям ЕГРН
:1183:ЗУ1 - условный номер образуемого земельного участка
:1171/чзу1 - условный номер образуемой части земельного участка

- граница постоянного отвода (долгосрочная аренда)
- граница временного отвода (аренда на период строительства)

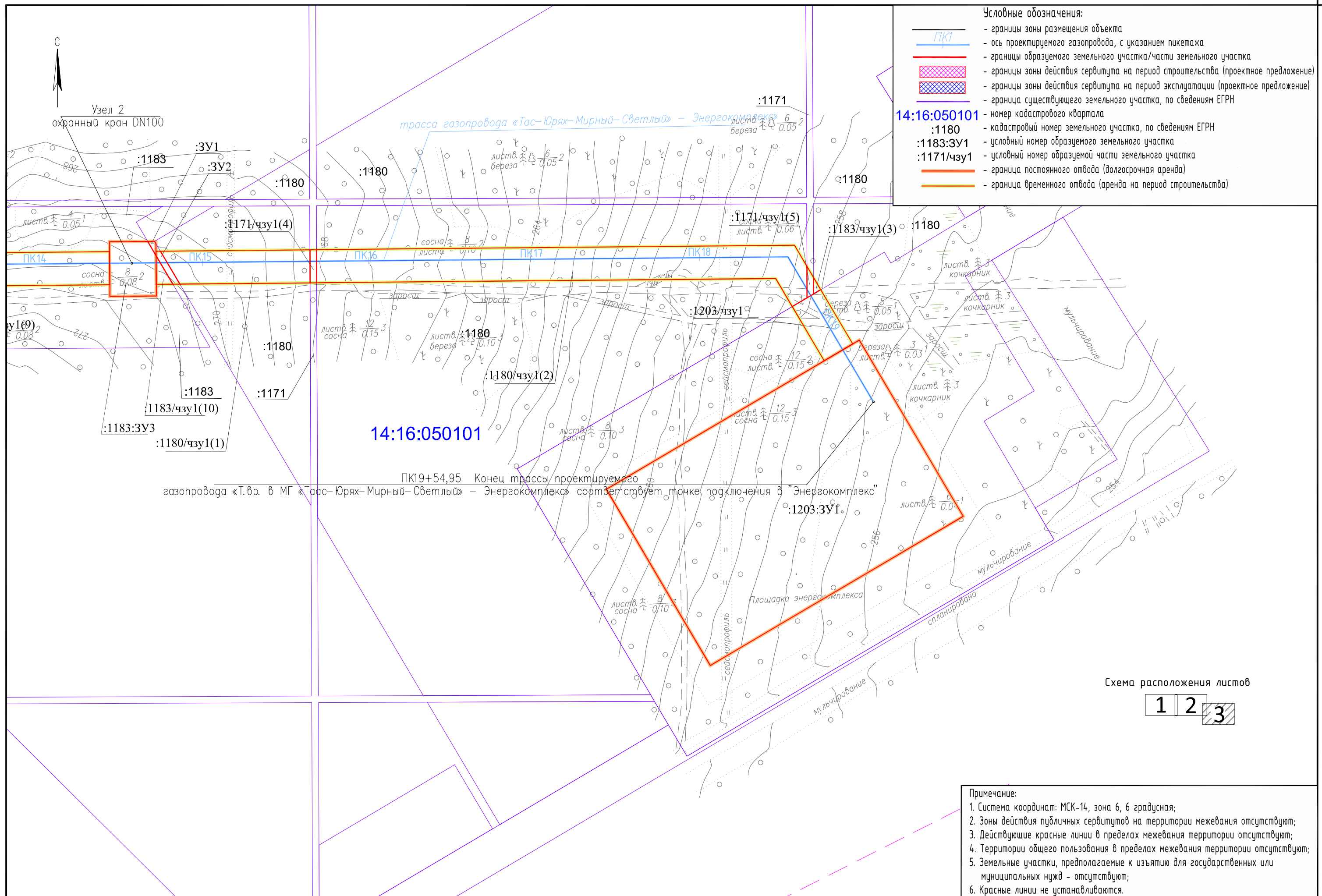


Примечание:

1. Система координат: МСК-14, зона 6, 6 градусная;
2. Зоны действия публичных сервитутов на территории межевания отсутствуют;
3. Действующие красные линии в пределах межевания территории отсутствуют;
4. Территории общего пользования в пределах межевания территории отсутствуют;
5. Земельные участки, предполагаемые к изъятию для государственных или муниципальных нужд - отсутствуют;
6. Красные линии не устанавливаются.

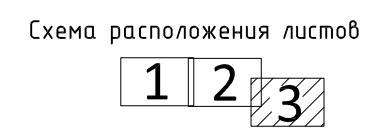
Изм.	Кол.уч.	Лист	№ док.	Подп.	Дата

ЯСП/ТМН/07-20/ПМТЗ.ГЧ



- Условные обозначения:
- ПК1 - границы зоны размещения объекта
 - ось проектируемого газопровода, с указанием пикетажа
 - границы образуемого земельного участка/части земельного участка
 - границы зоны действия сервитута на период строительства (проектное предложение)
 - границы зоны действия сервитута на период эксплуатации (проектное предложение)
 - граница существующего земельного участка, по сведениям ЕГРН
 - 14:16:050101 - номер кадастрового квартала
 - :1180 - кадастровый номер земельного участка, по сведениям ЕГРН
 - :1183:ЗУ1 - условный номер образуемого земельного участка
 - :1171/чзу1 - условный номер образуемой части земельного участка
 - граница постоянного отвода (долгосрочная аренда)
 - граница временного отвода (аренда на период строительства)

ПК19+54,95 Конец трассы проектируемого газопровода «Т.вр. в МГ «Тас-Юрях-Мирный-Светлый» - Энергокомплекс» соответствует точке подключения в «Энергокомплекс» :1203:ЗУ1.



- Примечание:
1. Система координат: МСК-14, зона 6, 6 градусная;
 2. Зоны действия публичных сервитутов на территории межевания отсутствуют;
 3. Действующие красные линии в пределах межевания территории отсутствуют;
 4. Территории общего пользования в пределах межевания территории отсутствуют;
 5. Земельные участки, предполагаемые к изъятию для государственных или муниципальных нужд - отсутствуют;
 6. Красные линии не устанавливаются.

Изм.	Кол.уч.	Лист	№ док.	Подп.	Дата

ЯСП/ТМН/07-20/ПМТЗ.ГЧ

Каталог координат характерных точек границ образуемых земельных участков и образуемых частей земельных участков

Условный номер образуемого земельного участка: :1183:ЗУ1

Площадь земельного участка 2709 кв.м

№№ точек границ	Координаты, м		№№ точек границ	Координаты, м	
	Х	У		Х	У
Условный номер контура :1183:ЗУ1(1)			Условный номер контура :1183:ЗУ1(2)		
Площадь контура 284,19 кв.м			Площадь контура 2424,99 кв.м		
1	6972184.71	626440.99	1	6972190.99	626444.97
2	6972138.18	626441.18	2	6972176.44	626497.08
3	6972141.60	626423.95	3	6972126.47	626483.11
4	6972160.86	626434.33	4	6972133.04	626459.57
1	6972184.71	626440.99	5	6972137.06	626445.18
			1	6972190.99	626444.97

Условный номер образуемого земельного участка: :1183:ЗУ2

Площадь земельного участка 364 кв.м

№№ точек границ	Координаты, м		№№ точек границ	Координаты, м	
	Х	У		Х	У
1	6972190.99	626444.97	4	6972133.04	626459.57
2	6972176.44	626497.07	5	6972137.06	626445.18
3	6972126.47	626483.11	1	6972190.99	626444.97

Условный номер образуемого земельного участка: :1183:ЗУ3

Площадь земельного участка 904 кв.м

№№ точек границ	Координаты, м		№№ точек границ	Координаты, м	
	Х	У		Х	У
1	6972057.49	627820.48	6	6972024.49	627820.79
2	6972057.71	627843.54	7	6972031.49	627820.72
3	6972049.11	627843.60	8	6972051.49	627820.53
4	6972031.75	627843.77	1	6972057.49	627820.48
5	6972024.75	627843.83			

Условный номер образуемого земельного участка: :1171:ЗУ1

Площадь земельного участка 209 кв.м

№№ точек границ	Координаты, м		№№ точек границ	Координаты, м	
	Х	У		Х	У
1	6972191.57	626442.91	4	6972138.18	626441.18
2	6972190.99	626444.97	5	6972184.71	626440.99
3	6972137.06	626445.18	1	6972191.57	626442.91

Условный номер образуемого земельного участка: :ЗУ1

Площадь земельного участка 21 кв.м

№№ точек границ	Координаты, м		№№ точек границ	Координаты, м	
	Х	У		Х	У
1	6972057.71	627843.54	4	6972051.76	627848.58
2	6972057.73	627847.75	5	6972049.11	627848.60
3	6972056.41	627843.53	1	6972057.71	627843.54

Условный номер образуемого земельного участка: :1203:ЗУ1

Площадь земельного участка 21902 кв.м

№№ точек границ	Координаты, м		№№ точек границ	Координаты, м	
	Х	У		Х	У
1	6971908.01	628120.46	5	6971891.72	628335.94
2	6971985.61	628252.00	6	6971801.62	628183.23
3	6971995.78	628269.23	1	6971908.01	628120.46
4	6971998.11	628273.17			

Условный номер образуемого земельного участка: :ЗУ2

Площадь земельного участка 83 кв.м

№№ точек границ	Координаты, м		№№ точек границ	Координаты, м	
	Х	У		Х	У
1	6972051.76	627848.58	4	6972031.85	627858.77
2	6972051.78	627851.27	5	6972049.11	627848.60
3	6972031.89	627863.04	1	6972051.76	627848.58

Условный номер образуемого земельного участка: :11:ЗУ1

Площадь земельного участка 58 кв.м

№№ точек границ	Координаты, м		№№ точек границ	Координаты, м	
	Х	У		Х	У
1	6972097.56	626660.98	4	6972078.43	626655.12
2	6972096.85	626663.52	1	6972097.56	626660.98
3	6972077.59	626658.14			

Условный номер образуемой части земельного участка: :1183/чзц1

Площадь части земельного участка 25711 кв.м

№№ точек границ	Координаты, м		№№ точек границ	Координаты, м	
	Х	У		Х	У
Условный номер контура: :1183/чзц1(1)			Условный номер контура: :1183/чзц1(3)		
Площадь контура 1011,79 кв.м			Площадь контура 7106,27 кв.м		
1	6972174.47	626385.61	1	6972189.15	626524.51
2	6972160.86	626434.33	2	6972175.18	626577.08
3	6972141.60	626428.95	3	6972124.92	626563.04
4	6972155.20	626380.23	4	6972102.52	626643.22
1	6972174.47	626385.61	5	6972083.26	626637.84
Условный номер контура :1183/чзц1(2)			6	6972105.65	626557.66
Площадь контура 707,96 кв.м			7	6972078.84	626550.17
1	6972133.04	626459.57	8	6972092.79	626497.68
2	6972126.47	626483.11	9	6972099.43	626499.43
3	6972105.63	626477.28	1	6972189.15	626524.51
4	6972098.70	626475.45	Условный номер контура: :1183/чзц1(4)		
5	6972105.00	626451.74	Площадь контура 242,64 кв.м		
1	6972133.04	626459.57	1	6972089.42	626690.14

№№ точек границ	Координаты, м		№№ точек границ	Координаты, м	
	Х	У		Х	У
2	6972078.33	626729.84	Условный номер контура: :1183/чзц1(7)		
3	6972078.16	626586.69	Площадь контура 3185,71 кв.м		
1	6972089.42	626690.14	1	6972044.17	627045.56
Условный номер контура: :1183/чзц1(5)			2	6972045.77	627214.83
Площадь контура 681,96 кв.м			3	6972025.58	627194.92
1	6972074.15	626585.46	4	6972024.17	627045.64
2	6972074.38	626741.44	1	6972044.17	627045.56
3	6972054.30	626741.52	Условный номер контура: :1183/чзц1(8)		
4	6972070.29	626584.28	Площадь контура 3196,53 кв.м		
1	6972074.15	626585.46	1	6972048.20	627471.82
Условный номер контура: :1183/чзц1(6)			2	6972049.80	627641.54
Площадь контура 5989,28 кв.м			3	6972029.80	627641.62
1	6972073.98	626745.44	4	6972028.38	627491.76
2	6972061.22	626791.12	1	6972048.20	627471.82
3	6972053.06	626324.88	Условный номер контура: :1183/чзц1(9)		
4	6972047.30	626859.14	Площадь контура 3502,00 кв.м		
5	6972043.96	626393.72	73	6972049.84	627645.54
6	6972043.06	626928.45	22	6972051.49	627820.53
7	6972044.13	627041.55	21	6972031.49	627820.72
8	6972024.13	627041.64	74	6972029.83	627645.62
9	6972023.06	626928.29	73	6972049.84	627645.54
10	6972023.98	626392.50	Условный номер контура: :1183/чзц1(10)		
11	6972027.45	626356.52	Площадь контура 86,81 кв.м		
12	6972033.45	626320.87	1	6972049.11	627848.60
13	6972041.86	626786.08	2	6972031.85	627858.77
14	6972053.18	626745.52	3	6972031.75	627848.77
1	6972073.98	626745.44	1	6972049.11	627848.60

Изм.	Кол.уч.	Лист	№ док.	Подп.	Дата
------	---------	------	--------	-------	------

ЯСП/ТМН/07-20/ПМТЗ.ГЧ

Лист

4

Каталог координат характерных точек границ образуемых земельных участков и образуемых частей земельных участков

Условный номер образуемой части земельного участка: :1180/чзц1

Площадь части земельного участка 7798 кв.м

№№ точек границ	Координаты, м		№№ точек границ	Координаты, м	
	Х	У		Х	У
Условный номер контура: :1180/чзц1(1)			4	6972023.63	62824.165
Площадь контура 1688,57 кв.м			5	6972018.34	628232.69
1	6972051.78	627851.27	6	6972035.28	628222.69
2	6972052.63	62794.154	7	6972032.67	627945.62
3	6972032.63	62794.162	1	6972052.67	627945.54
4	6972031.89	627863.04	Условный номер контура: :1180/чзц1(3)		
1	6972051.78	627851.27	Площадь контура 21,06 кв.м		
Условный номер контура: :1180/чзц1(2)			1	6972035.82	628245.60
Площадь контура 6087,96 кв.м			2	6972028.51	628249.91
1	6972052.67	627945.54	3	6972025.99	628245.64
2	6972055.40	628234.05	1	6972035.82	628245.60
3	6972042.65	62824.157			

Условный номер образуемой части земельного участка: :1035/чзц1

Площадь части земельного участка 5540 кв.м

№№ точек границ	Координаты, м		№№ точек границ	Координаты, м	
	Х	У		Х	У
1	6972045.77	627214.83	4	6972025.58	627194.92
2	6972048.20	627471.81	1	6972045.77	627214.83
3	6972028.38	627491.76			

Условный номер образуемой части земельного участка: :1171/чзц1

Площадь части земельного участка 583 кв.м

№№ точек границ	Координаты, м		№№ точек границ	Координаты, м	
	Х	У		Х	У
Условный номер контура: :1171/чзц1(1)			1	6972049.80	62764.154
Площадь контура 285,58 кв.м			2	6972049.84	627645.54
1	6972078.16	626686.69	3	6972029.83	627645.62
2	6972078.33	626729.84	4	6972029.80	62764.163
3	6972073.98	626745.44	1	6972049.80	62764.154
4	6972053.18	626745.52	Условный номер контура: :1171/чзц1(4)		
5	6972054.30	62674.152	Площадь контура 80,00 кв.м		
6	6972074.38	62674.144	1	6972052.63	62794.154
7	6972074.15	626685.46	2	6972052.67	627945.54
1	6972078.16	626686.69	3	6972032.67	627945.62
Условный номер контура: :1171/чзц1(2)			4	6972032.63	62794.162
Площадь контура 80,00 кв.м			1	6972052.63	62794.154
1	6972044.13	62704.156	Условный номер контура: :1171/чзц1(5)		
2	6972044.17	627045.56	Площадь контура 57,71 кв.м		
3	6972024.17	627045.64	1	6972042.65	62824.157
4	6972024.13	62704.164	2	6972035.82	628245.60
1	6972044.13	62704.156	3	6972025.99	628245.64
Условный номер контура: :1171/чзц1(3)			4	6972023.63	62824.165
Площадь контура 79,92 кв.м			1	6972042.65	62824.157

Условный номер образуемой части земельного участка: 14:16:0000000:11/чзц1

Площадь части земельного участка 548 кв.м

№№ точек границ	Координаты, м		№№ точек границ	Координаты, м	
	Х	У		Х	У
1	6972096.85	626663.52	4	6972077.59	626658.14
2	6972089.42	626690.13	1	6972096.85	626663.52
3	6972070.29	626684.27			

Условный номер образуемой части земельного участка: :1203/чзц1

Площадь части земельного участка 760 кв.м

№№ точек границ	Координаты, м		№№ точек границ	Координаты, м	
	Х	У		Х	У
1	6972018.34	628232.69	5	6971995.78	628269.23
2	6972023.63	62824.165	6	6971985.61	628252.00
3	6972025.99	628245.64	1	6972018.34	628232.69
4	6972028.51	628249.91			

Условный номер образуемой части земельного участка: 14:16:05010111/чзц1

Площадь части земельного участка 1588 кв.м

№№ точек границ	Координаты, м		№№ точек границ	Координаты, м	
	Х	У		Х	У
1	6972173.78	626506.58	7	6972105.63	626477.28
2	6972192.58	626511.83	8	6972126.47	626483.11
3	6972189.15	626524.50	9	6972123.72	626492.76
4	6972099.43	626499.43	10	6972173.74	626506.73
5	6972092.79	626497.68	1	6972173.78	626506.58
6	6972098.70	626475.45			

Условный номер образуемой части земельного участка: 14:16:05010111/чзц2

Площадь части земельного участка 521 кв.м

№№ точек границ	Координаты, м		№№ точек границ	Координаты, м	
	Х	У		Х	У
1	6972176.44	626497.08	4	6972123.72	626492.76
2	6972173.78	626506.58	5	6972126.47	626483.11
3	6972173.74	626506.73	1	6972176.44	626497.08

Изм.	Кол.уч.	Лист	№ док.	Подп.	Дата

ЯСП/ТМН/07-20/ПМТЗ.ГЧ

Лист

5